



STATUTÁRNÍ MĚSTO TŘINEC

MAGISTRÁT MĚSTA TŘINEC

ODBOR SPRÁVY MAJETKU MĚSTA

Jablunkovská 160, 739 61 Třinec

VÁŠ DOPIS ZN.: MMT/9559/2024/SMM/Sk

ZE DNE:

ČÍSLO JEDN.: MMT/16059/2024/SMM/Sk

SPIS. ZN.: MMT/3464/2024/SMM/Sk

Projekční kancelář PRIS spol. s r. o.

Vlasta Kučerová

Osová 717/20

625 00 Brno

VYŘIZUJE: Ing. Lucie Szkanderová

TELEFON: 558 306 273

E-MAIL: lucie.szkanderova@trinecko.cz

DATUM: 2024-02-28

Sdělení k existenci inženýrských sítí

K Vaší žádosti o vyjádření k existenci inženýrských sítí ve vlastnictví statutárního města Třince sdělujeme, že v lokalitě připravované stavby „*Lávka ev. č. V-10L, energolávka k nemovnici, Třinec-Dolní Líštná - rekonstrukce*“ **se nachází veřejné osvětlení** (zemní vedení) – viz příloha, ve vlastnictví statutárního města Třince a ve správě společnosti ELTODO OSVĚTLENÍ, s. r. o., která poskytne mapové podklady a vyjádření k sítí. Žádosti o podklady a k vyjádření naleznete na stánkách www.eltodo.cz. Pokud při stavbě dojde k zásahům do ochranného pásma veřejného osvětlení, je nutné projektovou dokumentaci projednat se správcem veřejného osvětlení a odborem dopravy.

Dále Vám sdělujeme, že je statutární město Třinec v lokalitě stavby vlastníkem místní komunikace IV. Třídy č. 906d na pozemcích parc. č. 556/1, 561/6 a 565/2 v k. ú. Dolní Líštná včetně jejich součástí a příslušenství.

S pozdravem

JUDr. Danuta Lasotová
vedoucí odboru

Přílohy

Situační snímek

Situace veřejného osvětlení a komunikací



Evid. č. žádosti: 2024418290

Pořadové číslo polygonu: 1

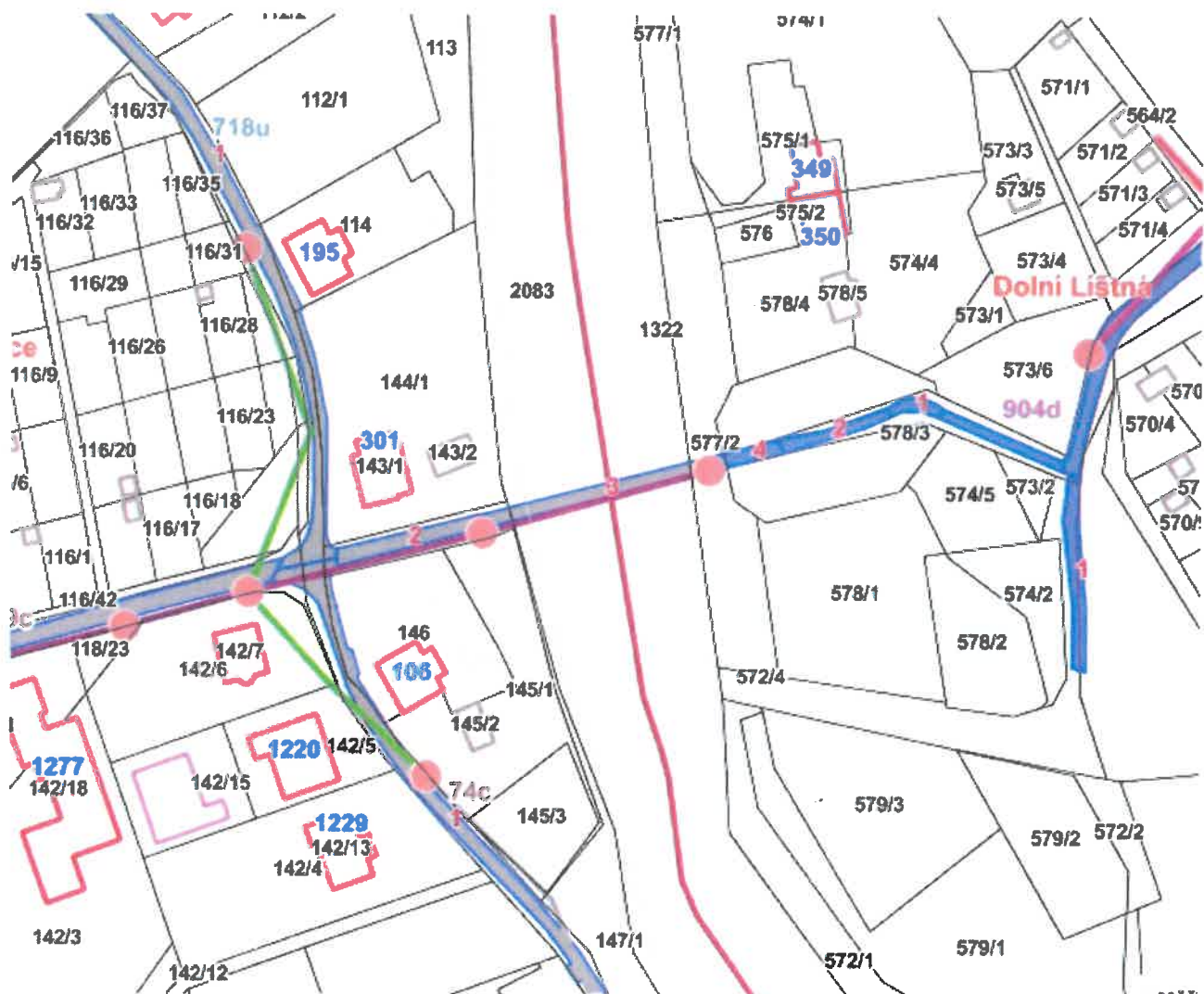
Katastrální území: Dolní Lištná (Frýdek-Místek) 771091

Popis polygonu:

Polygon 1 - Detail







Situace veřejného osvětlení a komunikací



Legenda

SVÍTIDLA (dle skupiny)

-  VEREJNE OSVETLENI
 PRISVETLENI PRECHODU
 SLAVNOSTNI OSVETLENI
 ARCHITEKTONICKY OSVETLOVACI PRVEK

VEDENÍ VO (dle druhu)

-  AIFe
-  AES
-  AYKY
-  CYKY
-  CYKY-J
-  CYKY-Z
-  CYMYZ
-  neurčeno